





- Signaturforklaring**
-  Projektgrænse
 -  Vandløb
 -  Matrikel
 -  Stationering Langæblefløbet
 -  Stationering Kogsbølle Bæk

- Afvandingssystem**
-  Afvandingssystem nr.
 -  Dræn
 -  Brønd
 -  Grøft

- Projekttiltag**
-  Hævning af vandspejl i sø
 -  Overløbskarm
 -  Omlægning af vandløb
 -  Blokering af grøft/dræn/vandløb
 -  Omlagt dræn
 -  Overrislingsareal
 -  Hævning af vandløbsbund
 -  Etablering af grøft
 -  Terrænhævning
 -  Terrænsenkning

Mål: 1:3.000 (A3)
Dato: 15-09-2020
Udarbejdet: MC
Kontrol: CP
© SDFE

