



Referat af møde den 12. januar 2012.

Deltagere :

Elsa Knudsen	Formand for Teknik og Miljøudvalget (NK)
Arvid Degn	Teknik- og miljøchef, Nyborg Kommune (NK)
Birgit Sønderskov Weber	Gruppeleder Natur og miljø (NK)
Andreas D. Andreasen	Nyborg Kommune, Natur- og miljø (NK) (ref.)
Pia Ellegaard	Danmarks Naturfredningsforening (DN)
Vagn Christiansen	Danmarks Naturfredningsforening (DN)
Kaj Holm Pedersen	Danmarks Jægerforbund (DJF)
Hans Rytter	Dansk Ornitologisk Forening (DOF)
Merethe Simonsen	Dansk Skovforening (DS)
Hans Dam	Centrovic (Landboforeningerne) (CV)
Søren Aagesen	Naturhistorisk Forening for Nyborg og Omegn (NFNO)
Benny Collenburg	Nyborg Turistforening (NT)
Preben Stuhr Nielsen	Østfyns Erhvervsråd (ØE)
Karsten Mengel	Landsbysamarbejdet i Nyborg (LAN)
Lars Normann Hansen	Sportsfiskerne i Nyborg Kommune (NSF)
Per Nygaard Olesen	Plant er Træ, Nyborg (PNO) Stedfortræder

Afbud:

Søren Kirk Strandgaard	Naturstyrelsen, Fyn (NST FYN)
Benny Stougaard	Plant er Træ, Nyborg
Claus Lykke	Friluftsrådet, lokal repræsentant. (FR)

1. Godkendelse af dagsorden.

Godkendt.

2. Opfølgning af møde den 22. september 2011.

Ingen bemærkninger

3. Kommunale handleplaner for vand- og natur

NK orienterede om de statslige vand- og naturplaner, der efter 2 års forsinkelse blev offentliggjort i december 2011. Dias vedlægges.

Vandplaner. Set i forhold til de vandplaner der var i offentlig høring, er indsatsen i de endelige planer af noget mindre omfang. På vandløbsområdet er indsatsens således indskrænket i forhold til reduceret vandløbsvedligeholdelse og fjernelse af spærringer mens restaurering af vandløb og genåbning af rørlagte vandløb stort set er udtaget af planerne.

Med hensyn til ex. kloakering i det åbne land, er indsatsen ligeledes reduceret, fra 156 ejendomme til 12. DN undrede sig over den store indskrænkning i denne indsats. NK mente at én forklaring kunne være, at man med planerne har søgt at opnå samme niveau over hele landet, hvilket på Fyn har resulteret i en lille indsats, fordi Fyn generelt har været langt fremme på dette område.

Udover de forholdsvis detaljerede beskrevne indsatser, er der i vandplanerne en lang række generelle retningslinjer, der har bindende virkning overfor fysisk planlægning og administration. Retningslinjerne er nu de samme for hele landet og erstatter de tidligere retningslinjer i Regionplanerne.

Natura-2000 planerne. Omfatter Natura-2000 områderne Østerø Sø (Knudshoved), Kajbjerg Skov og Søer v. Tårup/Klintholm. Baggrunden for områdernes udpegningsgrundlaget, trusler og indsats blev gennemgået. CV undrede sig i den forbindelse over, at der var en indsats overfor atmosfærisk kvælstof på Knudshoved, når der ikke var husdyrbesætninger i nærheden. NK understregede der ikke var nogen indsats herfor i 1. planperiode, og at det forventes staten nærmere undersøger baggrunden for det store næringsstofindhold i Østerø Sø (har muligvis naturlige årsager). Emnet luftbåren kvælstof blev yderligere drøftet og DN foreslog at NK på næste møde orienterede nærmere om emnet.

Handleplaner for vand og Natura-2000. Indsatserne i vand- og naturplanerne skal kommunerne prioriterer og lave en tidsplan for gennemførelsen i såkaldte kommunale handleplaner. Der skal udarbejdes én handleplan for vand i Nyborg Kommune og en handleplan for hver af de 3 Natura-2000 områder. Handleplanerne skal indeholde kommunens prioriteringskriterier, som der blev givet eksempler på. NT efterspurgte kriteriet "mest miljø for pengene".

Input fra Det Grønne Råd til kommunens udarbejdelse af handleplanerne drøftedes. Det blev besluttet, at status for kommunens handleplaner med specielt fokus på anvendte prioriteringskriterier, forelægges rådet på møde den 28. marts 2012.

4. Overvågning af padder, krybdyr og ynglende kystfugle.

NK præsenterede 2 dugfriske overvågningsrapporter for henholdsvis padder/krybdyr og kystfugle. Rapporterne lægges på kommunens hjemmeside og gennemgås nærmere på næste møde i Grønt Råd.

5. Nyborg Strand - Helhedsplan.

NK orienterede om videreudbygningen på Nyborg Strand af den såkaldte Buen og renovering samt den helhedsplan kommunen i øjeblikket arbejder på i forbindelse med virksomhedens yderligere udviklingsplaner.

6. Landtange ved Holckenhavn Fjord.

NK viste luftfotos/foto af området, visende afstanden mellem tange og land. Der er tegn på, at der eventuelt kan ske gennembrud af tangen, så der opstår en mindre ø. ØE understregede at bredden af udløbet var mindre ved normal vandstand end vist på kortet.

Status efter tidligere henvendelse til Kystdirektoratet er, at der intet kan gøres i sagen og at der er tale om en naturlig udvikling.

ØE ønskede i forlængelse heraf en nærmere undersøgelse af miljøtilstanden i Holckenhavn Fjord. NK oplyste at dette er en statslig opgave.

Dias vedlægges.

7. NCC's produktion på Lindholm Havn.

NK orienterede om, at firmaet har dokumenteret, at støj- og støvvilkår overholdes. Med hensyn til problematikken omkring silt-gardin og silt i Nyborg Fjord blev der nærmere redegjort for yderligere tiltag i sagen, som firmaet er med på. Tiltagene omfatter at:

- kommunen vil præcisere overvågnings- og kontrolvilkårene (ex. 12 årlige prøver fordelt over året, med udpegning af fast målested).
- på land etableres udfældningsbassin, hvor hovedparten af materialet bundfældes.
- der foretages forbedringer af landfæstningerne i havnebassinet, og siltgardin monteres herpå, så det bl.a. kan følge vandspejlet.
- kommunen i 2012 føre skærpet tilsyn med virksomhedens udledning.

Der var forslag fra DN om, at udlede skyllevandet gennem rør til Storebælt. NK mente det var urealistisk på grund af habitatområdet for marsvin. DN mente endvidere det var kritisabelt, at virksomheden ikke selv havde ageret på silt-udslip som følge af hullet i gardin. Der var flere tilkendegivelser fra rådet om, at omtalte tiltag måtte forventes at kunne løse problematikken.

NK oplyste at DN vil få svar på deres brev.

8. Eventuelt.

CV støtter offentlighedens adgang til naturen og at hensigten hermed er, at man i fred og ro kan færdes i naturen. Kom i den forbindelse ind på konkret eksempel med mountainbiker, der ikke tog hensyn til andre. DS mente man kunne have et moralkodeks for mountainbiking. DS har efterfølgende fremsendt referat fra møde mellem Mountainbiker DK og Dansk Skovforening. Referatet vedlægges.

DN opfordrede til, at der i forbindelse med fældning af gamle træer i den urørte skov ved Knudshoved, lader veddet blive i skoven, eventuelt lader noget at stammen stå. NK oplyste skoven ikke er kommunal ejendom.

Næste møde

Aftalt til onsdag den 28. marts kl. 15.00

Foreløbige emner til dagsordenen:

- Handleplaner for vand og Natura-2000
- Overvågningsrapporter for padde/krybdyr og kystfugle i 2011.

Medlemmerne opfordres til at byde ind med emner.

Møde i Det Grønne Råd 12. januar 2012

Nyborg - Midtpunkt for gode oplevelser



Nyborg
KOMMUNE



Handleplaner for vand og natur

1. Rammer i de statslige planer for vandplan og Natura 2000 områder i Nyborg Kommune
2. Proces og tidsplan
3. Udformning af handleplaner
4. Input fra det Grønne Råd



Hovedtræk i vandplaner

- Op til 5.300 km vandløb i god økologisk tilstand
- Op imod 40.000 husstande får forbedret deres spildevandsrensning
- Klimatilpasning ind i indsatserne
- Kvælstofudledningen fra landbruget skal reduceres med cirka 9.000 tons frem mod 2015
- Køreplan for en reduktion af yderligere minimum 10.000 tons
- Flere danske søer får bedre vand ved at reducere udledningen af fosfor med op til 190 tons.

= første fase. Mere ambitiøse mål i anden fase.





Hovedtræk i Natura 2000 planer

- 246 Natura 2000-områder i DK (svarer til areal som Fyn med omkringliggende øer)
- Stoppe tilgroning af 130.000 ha, udtørring af ca. 16.000 ha og opsplitting af 20.000 ha skov.
- Hver plan: hvordan naturen kan udvikle sig positivt i fht. udpegningsgrundlag



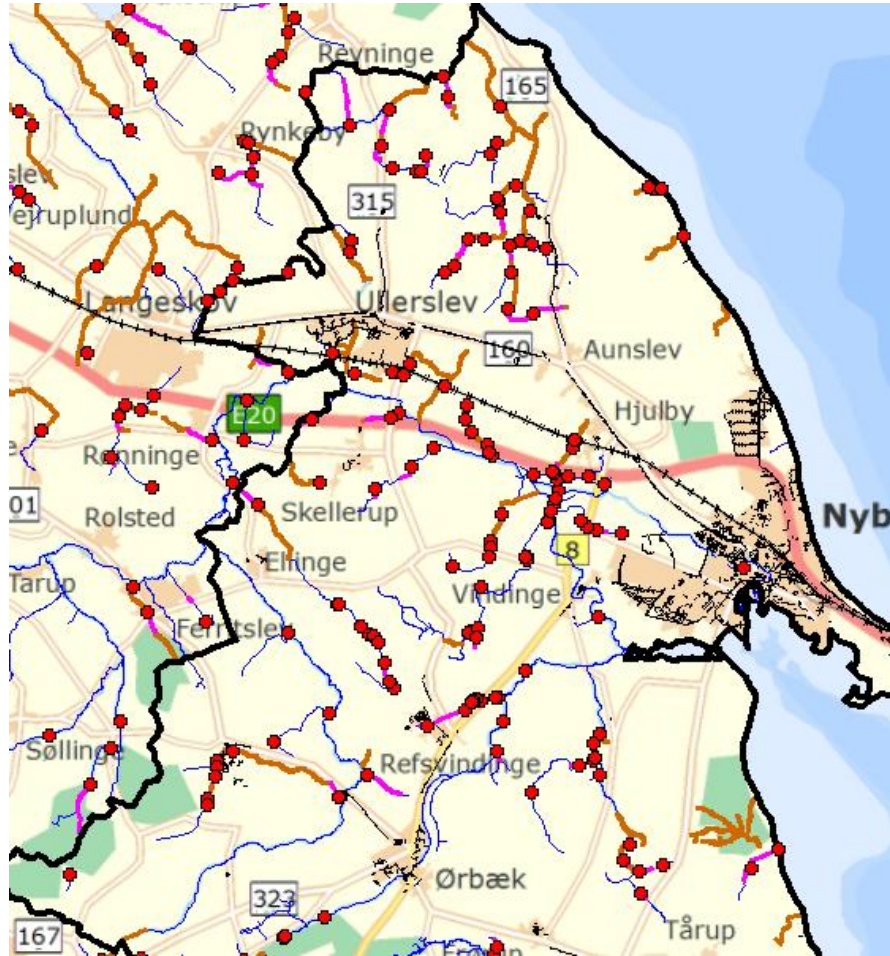


De statslige planers rammer for de kommunale planer

- Tidligere retningslinjer i regionplanen gælder nu for hele landet og indarbejdes i handleplan for Nyborg Kommune
- Bundet af vandplanernes indsatsprogram med bindende mål: Begrænsede muligheder for at ændre i handleplanernes indhold (virkemidler og indsatser)
- Skal overholdes og er overordnet kommuneplan og sektorplaner
- De kommunale handleplaner udarbejdes ud fra fælles paradigmer for hele landet



Vandløb Storebælt-opland



I høringsfasen



I vandplanen



Fra høringsfase til færdig vandplan

- Reduceret vandløbsvedligeholdelse: fra 160 km til 50 km
- Restaurering af vandløb: fra 119 km til 0 km
- Genåbning af rørlagte vandløb: fra 38 km til 2 km
- Fjernelse af faunaspærringer: fra 90 til 18



Vandløb Det Sydfynske Øhav-opland



I høringsfasen




I vandplanen



Prioritering af indsatsen

- Handleplanen skal indeholde kommunens prioriteringskriterier, der fører til realiseringsrækkefølge og tidspunkt for indsatsen
- Til inspiration kan følgende forslag til prioritering anvendes:
 - Fremkommelighed (lodsejerønsker, NGO'er)
 - Tættest op opfyldelse af målsætning (mindste indsatser)
 - Længst fra at nå målsætningen
 - Spildevandsbelastede vandløb
 - Synergi til natura2000-planerne
 - Samarbejde med andre kommuner
 - Badevandskvalitet
 - Rekreative hensyn
 - Klimahensyn
- Har Det Grønne Råd forslag/ideer til prioritering?

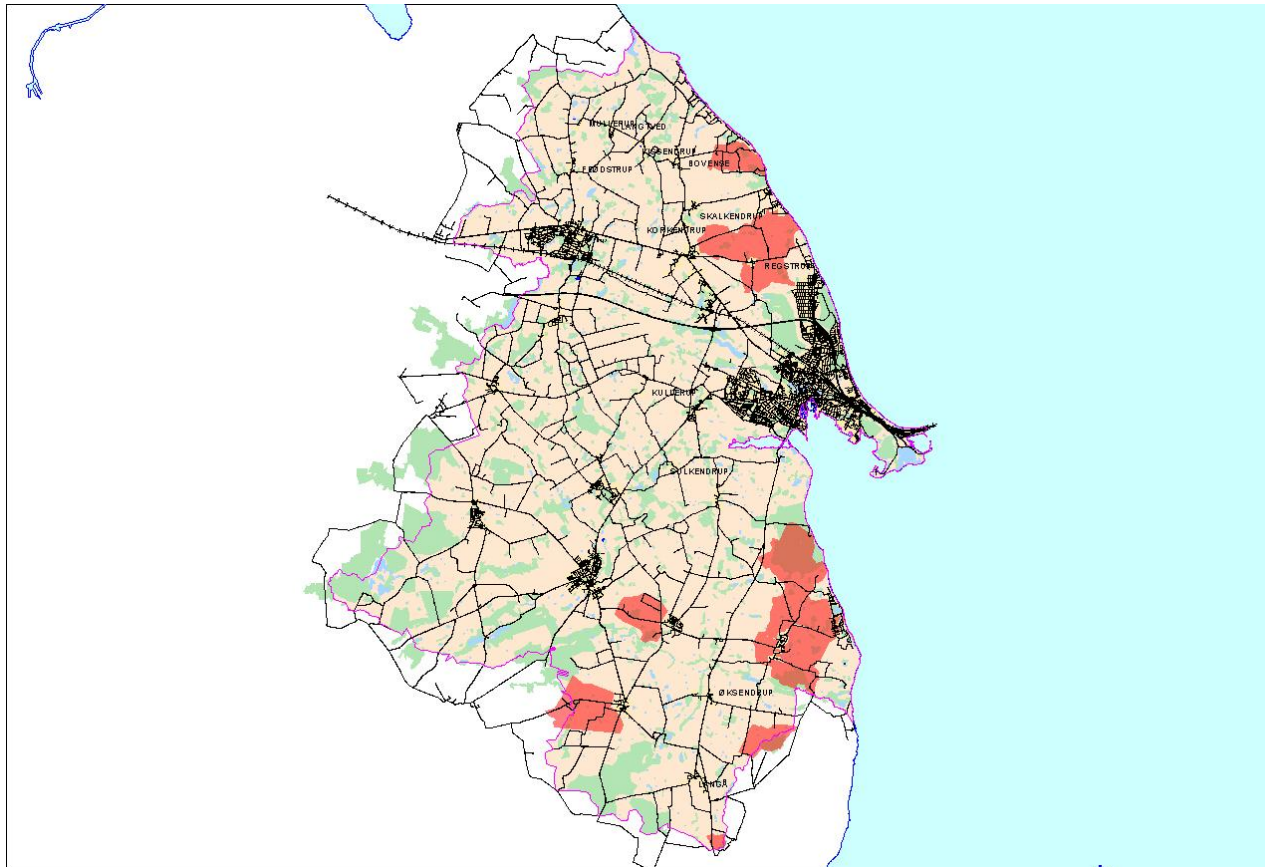




Spildevand

Indsats spredt bebyggelse

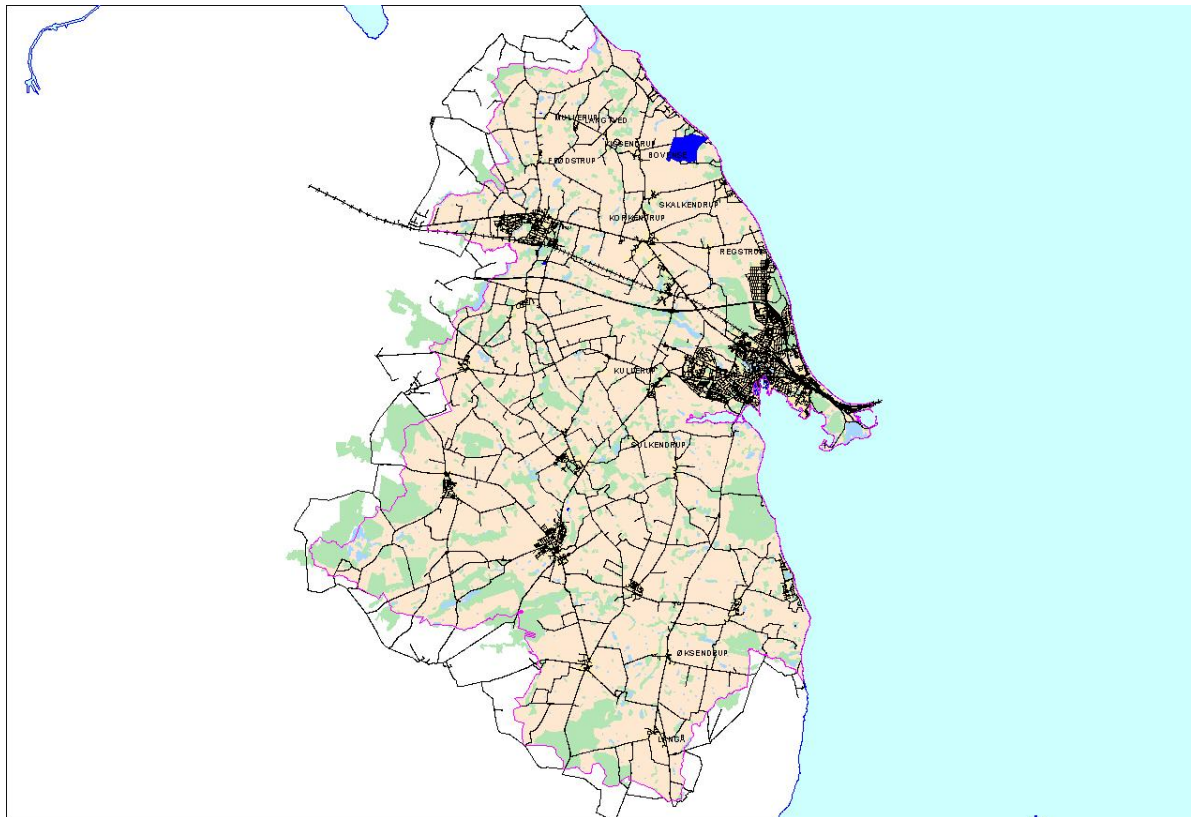
Vandplan udkast omfatter 156 ejendomme med renskrav SO





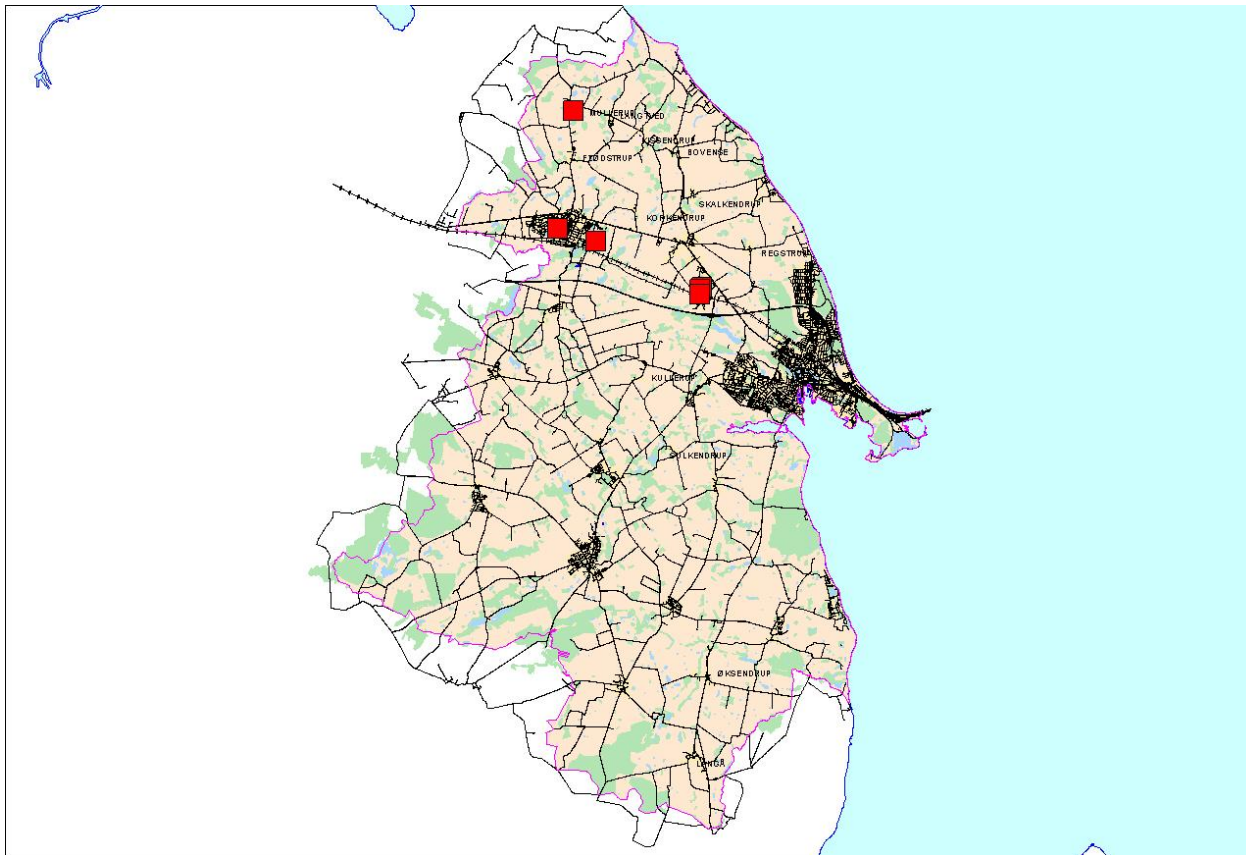
Indsats spredt bebyggelse

Vandplan endelig udgave reduceret til at omfatte 12 ejendomme med renskrav SO. Ingen potentiale for kloakering.



Indsats Regnbetingede udløb, RBU

Reduceret fra 10 til 6 udløb, hvor der skal etableres regnvandsbassiner





Klimatilpasning

”myndighederne bør give de indsatser i vandplanerne, som understøtter synergieffekt i forhold til klimatilpasning, en høj prioritet”





Natura 2000 område Kajbjerg

- Udpegningsgrundlag:**
1. Strandvold med flerårige planter
 2. Bøg på mor
 3. Bøg på muld
 4. Ege-blandskov
 5. Elle- og askesov
 6. Stor vandsalamander

- Trusler:**
- ad
1. Invasive arter
 - 2–5. Luftbåren N-tilførsel
Utilstrækkelig beskyttelse
Intensiv skovdrift
 4. + Indvandring af skyggetræer
 6. Tilgroning af levesteder

- Indsats:**
- ad
1. Ingen i 1. planperiode
 2. Reduk. næringsstofftilførsel / beskyttelse / bevarende drift og pleje
 3. do
 4. do
 5. do
 6. Naturpleje – vandhulsrestaurering





Natura 2000 område nr. 117 Kajbjerg

Tilstandsinddeks 2



Natura 2000 område nr. 115 Knudshoved

Udpegningsgrundlag:

1. Kystlaguner og strandsøer
2. Enårig vegetation på stenede strandvolde
3. Flerårig vegetation på stenede strande
4. Strandeng (16,1 ha.) (11,5 ha ugunstig naturtilstand)

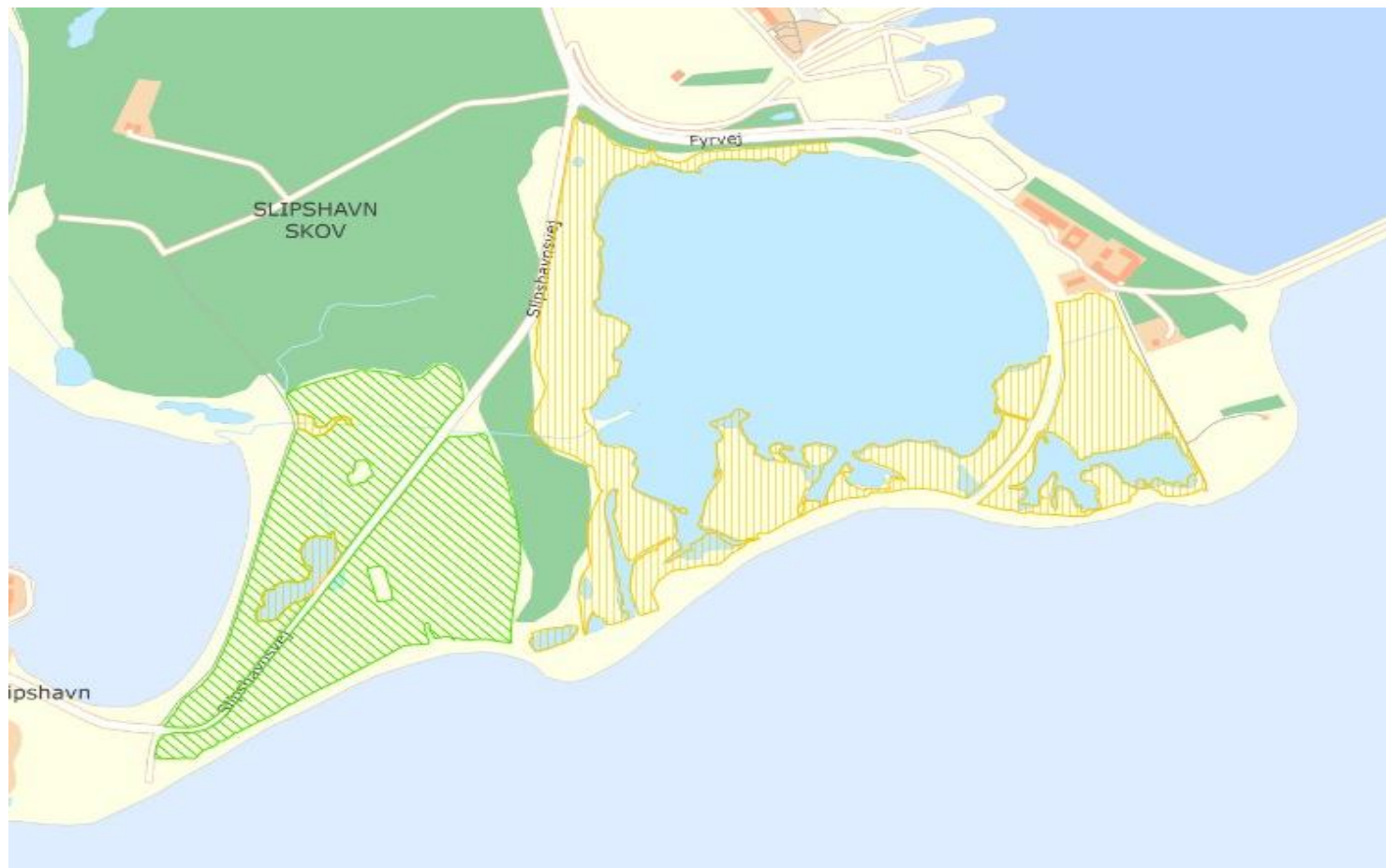
Trusler :

- ad 1. Næringsstofbelastning
2-3. Ukendt
4. a. Tilgroning – herunder invasive arter
b. Uhensigtsmæssig hydrologi
c. Arealreduktion / fragmentering – anlæg

Indsats:

- ad 1: Sker gennem adm. af husdyrgodkendelsesloven atmosfærisk (ingen indsats i 1. planperiode. Tilførsel via dræn og fodring stoppes.
4a: Ekstensiv drift og pleje (græsning) Rynket rose bekæmpes. Areal med tagrør reduceres og græsses.
4b: Hensigtsmæssig hydrologi sikres (afskæring af dræn og grøfter)
4c: Strandenge sammenkædes ved at fjerne fragmenterende elementer f.eks. grøfter, skov og del af gl. jernbanedæmning.





Natura 2000 område nr. 115 Knudshoved

Tilstandsindex 2 + 3

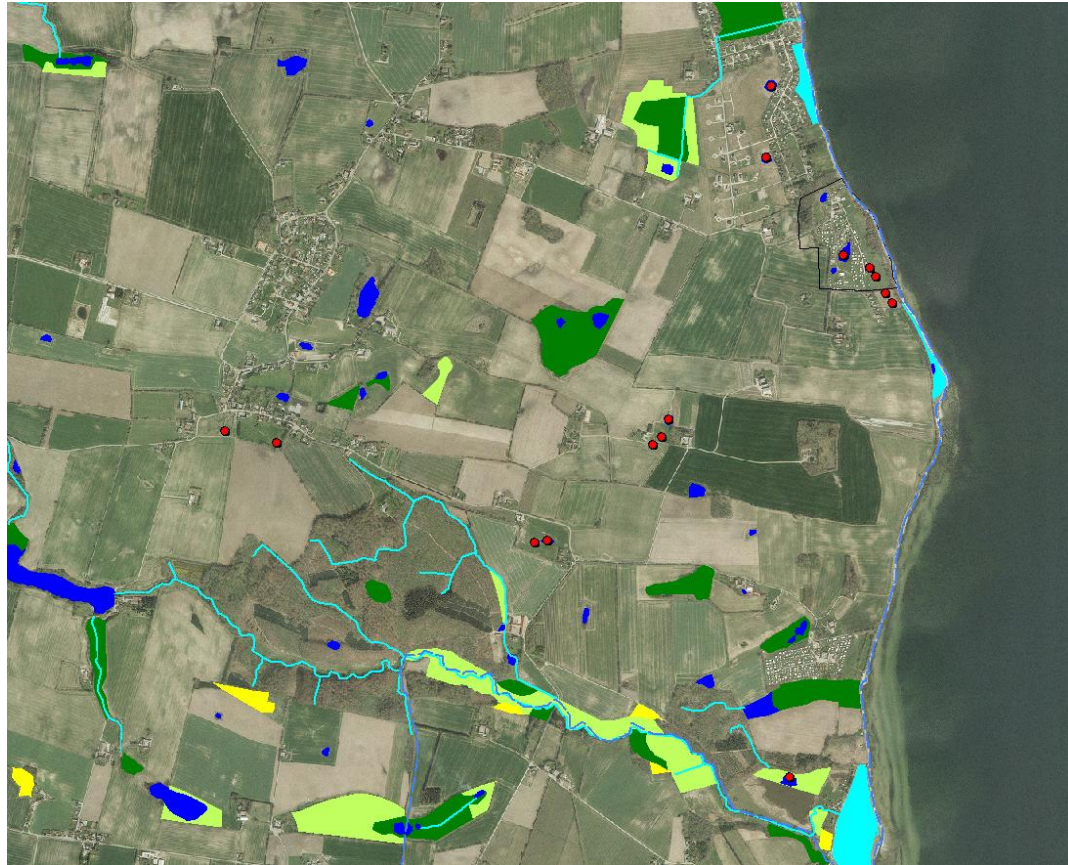




Natura2000-område 118 Søer v Tårup/Klintholm

- Udpegningsgrundlag:**
1. Kransnålalge-sø
 2. Næringsrig sø
 3. Kalkoverdrev
 4. Stor Vandsalamander
 5. Klokkefrø
- Trusler:**
- ad 4-5. For få ynglevandhuller
Udsætning af fisk
5. + Små bestande
For få egnede overvintringssteder
Arealreduktion / fragmentering
For få ynglevandhuller
- Indsats:**
- ad 4-5. Vandhulsrestaurering
5. + Afgræsning
Etablering af overvintringssteder
Udvidelse af naturarealet
Etablering af vandhuller





Natura 2000 område nr. 118 Søer ved Tårup

Prognose: Stor Vandsalamander – ukendt

Klokkefrø - ugunstig





Proces og tidsplan

- 9. januar 2012. Tidsplan indstillet fra TMU
- 12. januar 2012. Grønt Råd
- *28. marts ? 19. april 2012?? Grønt Råd - drøftelse af handleplaners indhold*
- 7. maj 2012. Udkast til handleplaner for Teknik- og Miljøudvalget +Økonomiudvalget og Byrådet.
- 7. juni 2012. Kommunens forslag til handleplaner offentliggøres, (senest 6 måneder efter Vand- og Natura 2000 planerne er offentliggjort.) Forslaget til handleplaner min. 8 ugers høring.
- 2. august 2012. Efter høringsperioden udarbejdes hvidbog med behandling høringssvar.



Proces og tidsplan *fortsat*

- 2. august 2012. Efter høringsperioden udarbejdes hvidbog med behandling hørings svar.
- 22. oktober 2012. Endelige handleplaner – herunder med inddragelse af hørings svar - forelægges Teknik- og Miljøudvalget, Økonomiudvalget (29. oktober) med efterfølgende vedtagelse i Byrådet (20. november).
- 7. december 2012. Seneste dato for offentliggørelse af endelige handleplaner, der skal foreligge senest 12 måneder efter Vand- og Natura 2000 planerne er offentliggjort.
- 2013-2015. Handleplaner konkretiseres og implementeres





Udformning af vandhandleplan

1. Læsevejledning
2. Resume af den (de) statslig(e) vandplan(er)
3. Forord
4. Baggrund
5. Handleplanens mål
6. **Indsatser og prioritering:** SKAL INDEHOLDE KOMMUNENS PRIORITERINGSSKRITERIER. REDEGØRE FOR VALG OG FRAVALG I FORBINDELSE MED DEN VALGTE IMPLEMENTERINGSFORM
7. **Forholdet til anden relevant lovgivning:** HVILKE PLANER SKAL ÆNDRES FOR AT OPFYLDE DE OPSTILLEDE MÅLSÆTNINGER OG KRAV TIL DEN KOMMUNALE INDSATS I DE STATSLIGE PLANER
8. **Indsatser:** SKAL INDEHOLDE VANDLØB, SØER, VÅDOMRÅDER
9. **Afrunding:** Ingen garanti for at målene nås i 2015: er den nødvendige finansiering til stede?





Udformning af natur handleplaner

- Baggrund
- Sammendrag af den statslige Natura 2000 plan
- Mål for planperioden
- Forventede metoder og forvaltningstiltag
- Prioritering af den forventede indsats
- Forventet effekt



Offentlighedens inddragelse

- Input fra Det Grønne Råd
- Vi udsender pressemeddelelse
- Arbejdet med de kommunale handleplaner beskrives på hjemmesiden
- Annoncering 1-2 gange i lokalavisen i perioden frem til vedtagelse af handleplaner
- Orientering om handleplaner i forbindelse med offentligt møde om Kommuneplanstrategi 2013



Input fra Det Grønne Råd ?

Nyborg - Midtpunkt for gode oplevelser



Nyborg
KOMMUNE



40 m.

Nyborg Kommune
Teknik- og Miljøafdelingen
Torvet 1, 5800 Nyborg
Tlf.: 63 33 70 00
Fax.: 65 31 48 88



Målforshold: 1:2500

J.Nr.:

Holckenhavn Fjord
Landtange 2010

Dato	Init.	Go
12-01-2011	jaje	



45 m.

Nyborg Kommune
Teknik- og Miljøafdelingen
Torvet 1, 5800 Nyborg
Tlf.: 63 33 70 00
Fax.: 65 31 48 88



Målforhold: 1:2500

J.Nr.:

Holckenhavn Fjord
Landtange 2011

Dato
03-01-2012

Init.
jaje



foto 10. januar 2012



Nyborg - Midtpunkt for gode oplevelser



Nyborg
KOMMUNE

Møde med Mountainbike DK

Skovforeningen afholdt den 25. oktober d.å. et møde med Mountainbike DK, der er en slags nystartet brancheforening for mountainbike-klubberne i Danmark.

Formålet med mødet, der var kommet i stand på initiativ af Skovforeningen, var flersidigt, således:

- Identificering af et talerør for mountainbikesporten i Danmark
- At identificere problemområder:
 - For andre skovgæster/brugere/ejere
 - Ulovlig færdsel
 - Uorganiserede mtb-ryttere
 - Afdækning af mtb-rytternes forskelligartede behov
- At identificere eventuelle samarbejdsområder:
 - Fælles anbefalinger om rytternes guidelines for god færdsel
 - Fælles udkast til kontrakter med skovejere
 - Finansiering af baner m.m., hvor ejere stiller sig positive over for anlæg

Mødet forløb i en god atmosfære med en oprigtig vilje til at opnå positive resultater.

Mountainbike DK erkendte, at der er problemer med den hastige udvikling af sporten, men der var samtidig en meget positiv indstilling til i et samarbejde med Skovforeningen at finde en løsning på disse.

Skovforeningen er tidligere på flere mtb-klubbers hjemmesider stødt på en formulering af, at det er lovligt at køre på mountainbike på *"uofficielle trampestier og øvrige cykelspor"*

Det viser sig, at denne formulering er afskrevet fra Mountainbike DK's hjemmeside. Forholdt dette spørgsmål indrømmede Mountainbike DK's repræsentanter, at dette var skrevet ud fra den praksis, der var aftalt med Naturstyrelsen.

Denne formulering vil blive ændret i overensstemmelse med de adgangsregler, der er gældende i naturbeskyttelsesloven. Således var Mountainbike DK også enig i, at det ikke er salgstillene for cykler, der er afgørende for, hvorvidt der er tale om "en almindelig cykel", men tolkningen af, hvad der var en "almindelig cykel" på tidspunktet for naturbeskyttelseslovens fortolkning i 1992 af, hvor det var lovligt at cykle.

Mountainbike DK vil over for Skovforeningen beskrive de forskellige behov mountain-sporten har, idet aldersspændet i sportsudøvelsen går fra 5 år til over 70 år. Når sådanne behov er identificeret kan der i fællesskab udarbejdes forskellige paradigmer for kontakter mellem mtb-klubber og skovejere med henblik på at få en fælles forventningsafstemning, der samtidig sikrer skovejerne, at der er søgt taget højde for de juridiske/praktiske problemer en eventuel imødekomme af mtb-sportens ønsker lokalt.

Der må i denne forbindelse også søges en afklaring af de økonomiske forhold i en sådan aftale.

Mountainbike DK vil gerne skrive et indlæg til "Skoven" om mountainbike sporten.

Velkommen til interesseorganisation for mountainbikere

Mountainbikes giver anledning til mange konflikter i skovene. Men nu er etableret en interesseorganisation som kan bære det nemmere at løse problemer