



Oktober 2022 – rev 1 November 2024

# Vinter- og renholdelsesregulativ for Nyborg Kommune





# INDHOLDSFORTEGNELSE

1	ALMENT	4
2	KOMMUNENS PLIGTER – KOMMUNEVEJE OG OFFENTLIGE STIER MV., DER ADMINISTRERES AF KOMMUNALBESTYRELSEN	5
2.1	Snerydning	5
2.2	Glatførebekæmpelse	5
2.3	Renholdelse	6
3	GRUNDEJERENS PLIGTER – OFFENTLIGE FORTOVE OG STIER MV., DER ADMINISTRERES AF KOMMUNALBESTYRELSEN	7
3.1	Snerydning	7
3.2	Glatførebekæmpelse	8
3.3	Renholdelse	8
4	GRUNDEJERENS PLIGTER – PRIVATE FÆLLESVEJE	9
4.1	Private fællesvej og stier	9
4.2	Nærmere bestemmelser om udførelsen	9
5	TILSYN OG REGLER FOR GRUNDEJERPLIGTER MV.	11
	BILAG A. VINTERVEJKLASSER, VEJTYPER, SERVICEMÅL OG METODER	12
	BILAG B. KOMMUNENS VINTERBEREDSKAB	14
	BILAG C. EKSEMPLER PÅ GRUNDEJERENS FORPLIGTIGELSER PÅ FORTOV	15
	BILAG D. DEFINITIONER	20

# 1 ALMENT

I henhold til "[Lov om offentlige veje](#)", § 62, har kommunen pligt til:

- at sørge for snerydning,
- at træffe foranstaltning mod glat føre og
- at sørge for renholdelse

på kommuneveje og offentlige stier, der administreres af kommunalbestyrelsen.

Nærmere regler for gennemførelse af disse aktiviteter fremgår af dette regulativs afsnit 2.

Efter § 64 i samme lov har kommunen for byer og bymæssige områder bestemt, at grundejere, hvis ejendom grænser til kommuneveje eller offentlige stier, der administreres af kommunalbestyrelsen, skal:

- snerydde,
- glatførebekæmpe og
- renholde

fortov og sti ud for ejendommen, som nærmere beskrevet i dette regulativs afsnit 3.

Endvidere har kommunen i henhold til § 8, 23, 79 m.fl. i "[Lov om private fællesveje](#)" bestemt, at visse private fællesveje:

- skal ryddes for sne
- glatførebekæmpes og
- renholdes

af grundejerne, som beskrevet efterfølgende i afsnit 4.

Alle ovenstående beslutninger er truffet efter forhandling med politiet i overensstemmelse med nævnte lovgivning.

Kommunevejene og de offentlige stier, der administreres af kommunalbestyrelsen er opdelt i vinterklasser. Disse klasser knytter sig til forskellige servicemål, der afhænger af vejens og stiens betydning for færdselens afvikling. Nærmere beskrivelse af klasser med tilhørende servicemål fremgår af bilag A.

## 2 KOMMUNENS PLIGTER – KOMMUNEVEJE OG OFFENTLIGE STIER MV., DER ADMINISTRERES AF KOMMUNALBESTYRELSEN

Snerydningen, bekæmpelse af glat føre og renholdelse på kommuneveje og offentlige stier, der administreres af kommunalbestyrelsen, er tilrettelagt, iværksættes og udføres med udgangspunkt i følgende regler, der er forhandlet med politiet.

Indsatsen ved snerydning og glatførebekæmpelse iværksættes og udføres ud fra en konkret behovsvurdering og er tilrettelagt ud fra, at de anførte servicemål, som fremgår af bilag A, kan opfyldes i prioriteret rækkefølge. I situationer, hvor servicemålene ikke kan opretholdes, prioriteres indsatsen der hvor det vurderes vigtigst af hensyn til færdsdens afvikling hhv. trafiksikkerheden.

Kommunens vinterberedskab er etableret i perioden fra 15. oktober til 15. april.

### 2.1 Snerydning

Snerydning iværksættes som angivet i bilag A.

Snevolde ved vejtilslutninger søges skubbet til side inden arbejdet afsluttes. Kommunen fjerner dog ikke snevolde ved indkørsel til ejendomme eller i almindelighed ud for private fællesveje.

Kommunen rydder ikke sne på indkørselsarealer til ejendomme.

Kommunen søger så vidt muligt at undgå, at sne under rydningen kastes ind på arealer, hvor snerydning påhviler grundejeren. Såfremt denne situation alligevel opstår, skal sneen fjernes af grundejeren.

På enkelte veje og stier har kommunen besluttet ikke at udføre snerydning. De konkrete veje og stier fremgår af oversigtskort på kommunens hjemmeside [www.nyborg.dk](http://www.nyborg.dk).

### 2.2 Glatførebekæmpelse

Glatførebekæmpelse iværksættes som angivet i bilag A.

På klasse I veje saltes præventivt. Det tilstræbes således, at der saltes inden der bliver glat, hvorfor saltning på disse veje kan iværksættes på alle tider af døgnet.

Kommunen glatførebekæmper ikke på indkørselsarealer til ejendomme.

På enkelte veje og stier har kommunen besluttet ikke at udføre glatførebekæmpelse. De konkrete veje, vejstrækninger og stier fremgår af oversigtskort på kommunens hjemmeside [www.nyborg.dk](http://www.nyborg.dk).

### **2.3 Renholdelse**

Renholdelse af alle kommunale vejarealer foretages periodisk af kommunen efter en fastlagt praksis, og når særlige forhold gør det påkrævet af hensyn til trafiksikkerheden.

På kommuneveje i landzone har kommunen kun pligt til at foretage den renholdelse, der er nødvendigt af hensyn til trafiksikkerheden.

Parkerings- og rasteplasser o.lign. i landzone indgår dog også i ovennævnte plan.

Hvor kommunen har bestemt, at private fællesveje skal administreres efter byreglerne i "[Lov om private fællesveje](#)", indgår kommuneveje i disse nærmere afgrænsede områder i landzone ligeledes i kommunens plan for renholdelse.

### 3 GRUNDEJERENS PLIGTER – OFFENTLIGE FORTOVE OG STIER MV., DER ADMINISTRERES AF KOMMUNALBESTYRELSEN

Kommunen har efter forhandling med politiet bestemt, at grundejere, hvis ejendom i byer og bymæssige områder grænser op til kommunevej og offentlig sti, der administreres af kommunalbestyrelsen, skal:

- snerydde,
- glatførebekæmpe og
- renholde

fortov og sti som beskrevet i dette regulativs afsnit 3.1 til 3.3.

Med fortov og sti sidestilles færdselsarealer, der overvejende er bestemt for gående færdsel. Cykelstier, gangtunneler og –broer er ikke omfattet af pligten.

Nævnte pligt kan højst omfatte 10 m af de fortovs- og eller stiarealer, der ligger nærmest ejendommen målt fra belægningskant.

Hvor grundejeren ikke har direkte adgang til fortov og sti, påhviler pligten kun grundejeren, såfremt:

- arealet ligger i ubrudt forlængelse af en adgang til ejendommen fra en offentlig vej under samme vejmyndighed (fx ved en ejendom beliggende på en hjørnegrund)
- ejeren efter ansøgning har fået tilladelse til at etablere en adgang.

Se eksempler i bilag C.

Gågadeområder i kommunen sneryddes og glatførebekæmpes af grundejerne i en zone på 2 m langs ejendommene, hvorimod kommunen snerydder og glatførebekæmper det resterende areal.

Det påhviler altid grundejer at fjerne istapper og sne, der risikerer at falde ned fra tage på vej eller sti, eller alternativt at opsætte forsvarlig afspærring.

#### 3.1 Snerydning

Grundejerne har pligt til at rydde fortov og sti for sne snarest muligt efter snefald.

Grundejeren har altid pligt til, at rydde:

- Trapper fra fortov til ejendom

- Pladsen omkring brandhaner, beredskabsinstallationer og installationer til trafikregulering i færdselsarealet.

Snerydning udføres ved, at færdselsarealet på sti eller fortov sneryddes i færdselskrævende omfang ud for ejendommen snarest muligt efter snefald. Snebunker henlægges på det resterende fortov eller sti, eller - i det omfang her ikke er plads - på den nærmeste del af vejbanen.

### **3.2 Glatførebekæmpelse**

Grundejerne har pligt til, at træffe foranstaltninger mod glat føre på fortov og sti snarest muligt efter førets indtræden.

Grundejeren har altid pligt til, at bekæmpe glat føre på trapper fra fortov til ejendom.

Glatførebekæmpelse udføres ved:

- at der udspredes vejsalt, grus, sand e.lign. på hele fortovets/stiens areal snarest muligt efter førets indtræden.

### **3.3 Renholdelse**

På fortov og sti har grundejeren har pligt til, at:

- fjerne ukrudt og lignende,
- renholde fortove eller stier, der er asfalterede, brolagte, flisebelagte eller på anden måde overfladebehandlede færdselsarealer,
- fjerne affald og andet, der er særligt forurenende eller til ulempe for færdslen, og
- renholde grøfter, rendestene, nedløbsriste, rørgennemløb og udløbsrender, som ligger i fortov og sti, for alt, hvad der kan hindre vandets frie løb.

Grundejeren har altid pligt til at renholde trapper fra fortov til deres ejendomme.

Renholdelsen udføres ved:

- at fortove fejes efter behov
- at grundejeren fjerner affald og andet, der er særlig forurenende eller til fare for færdslen
- at grundejeren straks fjerner det sammenfejede og oprensede.

Affald må ikke fejes ned i rendestenen eller i de langs kantstenen anbragte rendestensbrønde.



## 4 GRUNDEJERENS PLIGTER – PRIVATE FÆLLESVEJE

Det påhviler altid grundejer at fjerne istapper og sne, der risikerer at falde ned fra tage på vej eller sti, eller alternativt at opsætte forsvarlig afspærring.

### 4.1 Private fællesvej og stier

Grundejernes pligter omfatter her det samlede færdselsareal, således også kørebane, parkeringsarealer o.lign. Følgende er bestemt efter forhandling med politiet.

#### I byzone mv.:

Kommunen har bestemt, at grundejere hvis ejendom grænser til privat fællesvej eller –sti (i byzone, sommerhusområder samt afgrænsede områder i landzone) skal:

- snerydde,
- glatførebekæmpe, og
- renholde

færdselsarealet, i overensstemmelse med nærværende regulativs afsnit 4.2.

Pligten er kun pålagt de vedligeholdelsesforpligtede grundejere, jf. privatvejslovens § 44, og omfatter kun ejere af ejendomme beliggende i byzone eller sommerhusområder.

### 4.2 Nærmere bestemmelser om udførelsen

#### Snerydning

Grundejerne skal rydde færdselsarealet for sne snarest muligt efter snefald. Pladsen omkring brandhaner og installationer til trafikregulering skal altid holdes ryddet for sne.

Grundejeren har altid pligt til at rydde trapper til deres ejendom for sne.

Snerydning udføres ved:

- at færdselsarealet sneryddes i færdselskrævende omfang snarest muligt efter snefald, og
- at snebunker henlægges på det resterende færdselsareal, eller uden for.

#### Glatførebekæmpelse

Grundejerne har pligt til, at træffe foranstaltninger mod glat føre på

færdselsarealet snarest efter førets indtræden.

Grundejerne har altid pligt til, at bekæmpe glat føre på trapper til sin ejendom.

Glatførebekæmpelse udføres ved:

- at der udsprede vejsalt, grus, sand e.lign. på hele færdselsarealet snarest muligt efter førets indtræden.

### **Renholdelse**

Grundejeren har pligt til, at:

- fjerne ukrudt,
- feje eller på anden måde at renholde færdselsarealer, der er asfalteret, brolagt, flisebelagt eller på anden måde befæstet,
- fjerne affald og andet, der er særligt forurenende eller til ulempe for færdslen, og
- renholde grøfter, rendestene, nedløbsriste, rørgennemløb og udløbsrender for alt, hvad der kan hindre vandets frie løb.

Grundejeren har altid pligt til at renholde trapper til deres ejendomme.

Renholdelsen udføres ved:

- at der renholdes på hele færdselsarealet
- at fortove fejes efter behov
- at grundejeren fjerner affald og andet, der er særlig forurenende eller til fare for færdslen
- at grundejeren straks fjerner det sammenfejede og oprensede.

## 5 TILSYN OG REGLER FOR GRUNDEJERPLIGTER MV.

Tilsynet med, at grundejerne overholder deres pligter efter omtalte love, føres af kommunen. Overholder en grundejer ikke sine forpligtelser, kan kommunen om nødvendigt lade foranstaltningen udføre for den pågældende grundejers regning.

Endvidere kan kommunen bestemme, at forpligtelser pålagt grundejere på kommuneveje og offentlige stier, der administreres af kommunalbestyrelsen, jf. afsnit 3, udføres af kommunen for grundejerens regning. I givet fald skal kommunen sikre, at arbejdet udføres billigst muligt.

Affald eller genstande, der

- kan være til ulempe for færdslen, eller
- er særligt forurenende

kan fjernes af kommunen eller politiet for den forurenendes regning.

Dette regulativ træder i kraft Oktober 2022 og erstatter hidtil gældende regulativ af Oktober 2015.

## BILAG A. VINTERVEJKLASSER, VEJTYPER, SERVICEMÅL OG METODER

Vejklasse	Vinter- vejklasse	Vejtype	Servicemål og metode
<b>Gennemfartsveje</b>	<b>Klasse I</b>	<p>Omfatter veje som har afgørende betydning for fjerntrafikken, eksempelvis de højest prioriterede kommuneveje som større indfalds- og omfartsveje.</p> <p>Veje til hospitaler, brand- og redningsveje, beredskaber, livsvigtige institutioner o.lign.</p>	<p>Saltning og snerydning udføres på <u>alle tider af døgnet</u>.</p> <ul style="list-style-type: none"> <li>• Glatførebekæmpelse tilstræbes foretaget ved præventiv saltning efter behov.</li> <li>• Snerydning igangsættes efter behov, således at færdslen i videst muligt omfang kan afvikles uden gener.</li> </ul>
<b>Fordelingsveje + stier med fast belægning</b>	<b>Klasse II</b>	<p>Omfatter veje som udgør bindeleddet mellem gennemfartsveje og lokalvejene, eksempelvis veje mellem enkelte bysamfund eller kvarterer i større byer, fordelingsveje i industri- og boligområder, vigtige P-pladser o.lign.</p> <p>Omfatter også kommunale stier og private fællesstier, der er hovedstier og skolestier.</p> <p>Gælder også busstoppesteder.</p>	<p>Saltning og snerydning udføres som minimum <u>mellem kl. 3.30 og 20.00</u>.</p> <ul style="list-style-type: none"> <li>• Glatførebekæmpelse foretages ved konstateret glatføre eller ved overvejende sandsynlighed for glat føre og kun inden for nævnte tidsrum. Der kan saltes præventivt.</li> <li>• Snerydning igangsættes efter behov inden for nævnte tidsrum, således færdslen kan afvikles i videst muligt omfang uden væsentlige gener.</li> </ul>

Vejklasse	Vinter- vejklasse	Vejtype	Servicemål og metode
Lokalveje	Klasse III	Omfatter lokalveje og pladser, som har <u>betydning for afvikling af den lokale trafik</u> , eksempelvis boligveje og veje på landet, samt øvrige P pladser o.lign.	<p>Snerydning udføres kun mellem kl. 3.30 og 20.00.</p> <p>Tilstræbes holdt farbare, men visse gener kan forekomme.</p> <p>Snerydning igangsættes ved drivedannelse eller over 8cm jævnt lag indenfor nævnte tidsinterval. Indsats igangsættes når opgaverne på klasse I og II veje tillader det og kun inden for nævnte tidsrum.</p> <p>Glatførebekæmpes normalt ikke.</p>
Øvrige veje	Klasse IV	<p>Omfatter veje til enkeltbruger områder og mindre boligveje.</p> <p>Veje på ubebyggede udstykninger o.lign.</p> <p>Kommunale stier, der er grusstier, rekreative stier og lokalstier.</p>	<p>Snerydning udføres kun mellem kl. 7.00 og 15.15.</p> <p>Tilstræbes holdt farbare, men visse gener kan forekomme.</p> <p>Snerydning igangsættes ved drivedannelse eller over 20 cm jævnt lag indenfor nævnte tidsinterval og når opgaverne på klasse I og II veje tillader det og kun indenfor nævnte tidsrum.</p> <p>Glatførebekæmpes normalt ikke.</p>

## BILAG B. KOMMUNENS VINTERBEREDSKAB

Vinterberedskabet er etableret i perioden fra 15. oktober til 15. april.

Vagtordninger:

Varetages af Nyborg Kommune, Vej og Park.

Overvågning af vejr og veje:

Varetages af Nyborg Kommune, Vej og Park, og der indhentes relevant information fra metrologisk program (VejVejr), og vejdirektoratet.

Varsling og udkald:

Varetages af Nyborg Kommune, Vej og Park.

Læsning og montage:

Varetages af Nyborg Kommune, Vej og Park.

Udførelse:

Varetages af Nyborg Kommune, Vej og Park samt private aktører.

Enkelte veje varetages af nabokommuner (Faaborg-Midtfyn, Svendborg og Kerteminde).

Tilsyn:

Varetages af Nyborg Kommune, Vej og Park.

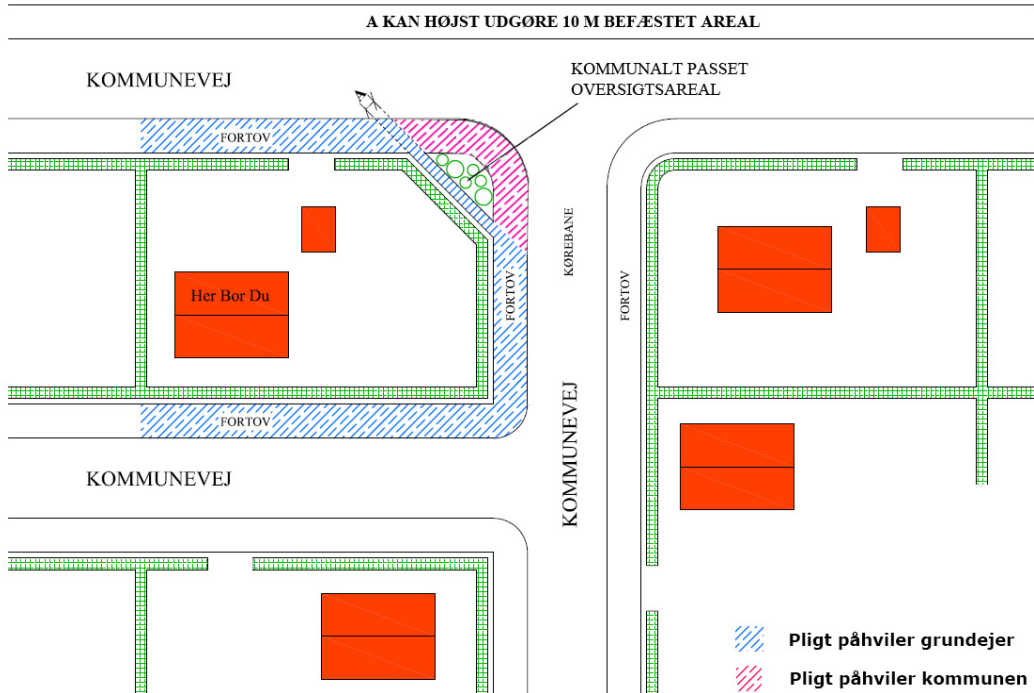
Reparation af udstyr:

Varetages af Nyborg Kommune, Vej og Park.

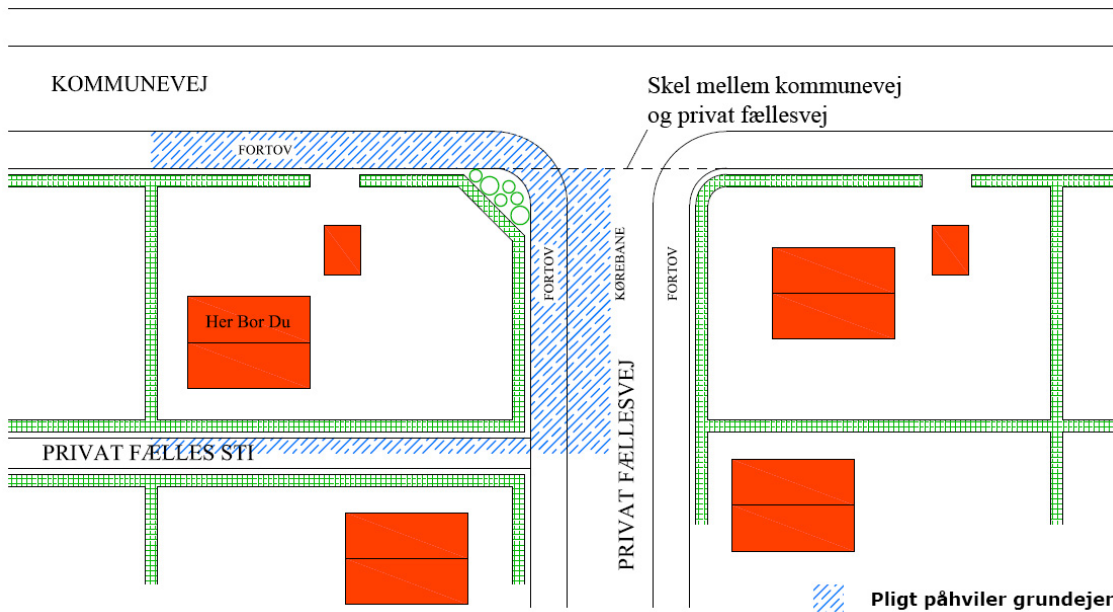
## BILAG C. EKSEMPLER PÅ GRUNDEJERS FORPLIGTIGELSER PÅ FORTOV.



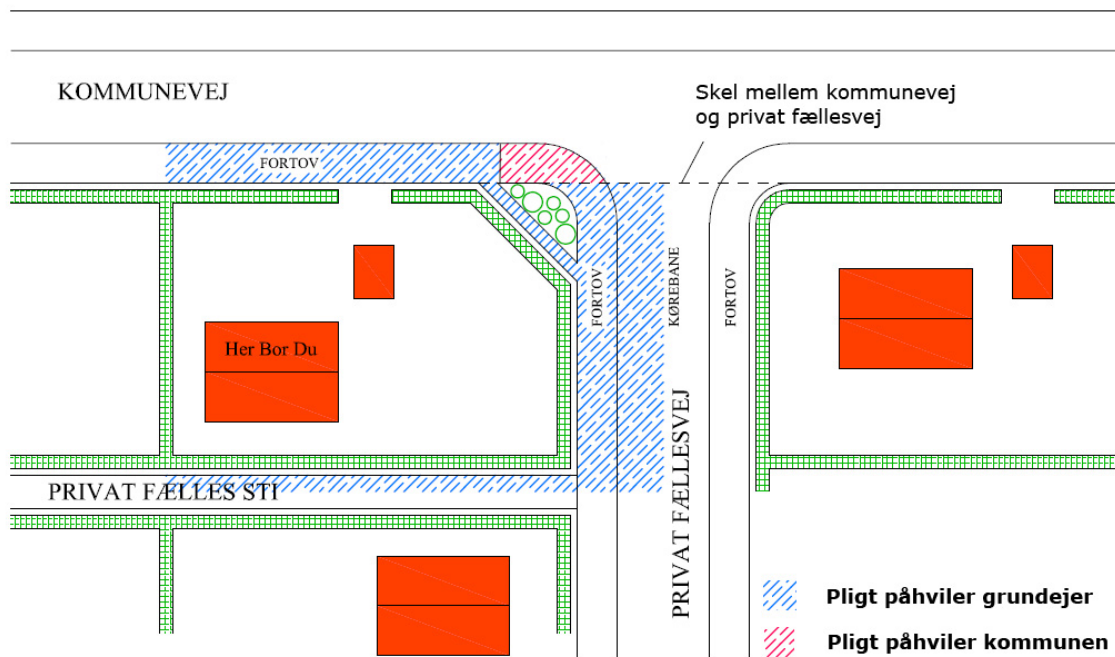
Figur 1, Hjørnegrund grænsende til 3 kommuneveje med fortov. Grundejer kan pålægges pligten på alle sider, da de ligger i ubrudt forlængelse af en adgang til ejendommen.



Figur 2, Hjørnegrund – som figur 1 – hvor pligten kan pålægges grundejeren på alle sider. Her kan grundejeren dog ikke pålægges pligten rundt om oversigtsarealet, da det ikke er nærmest beliggende ejendommen.

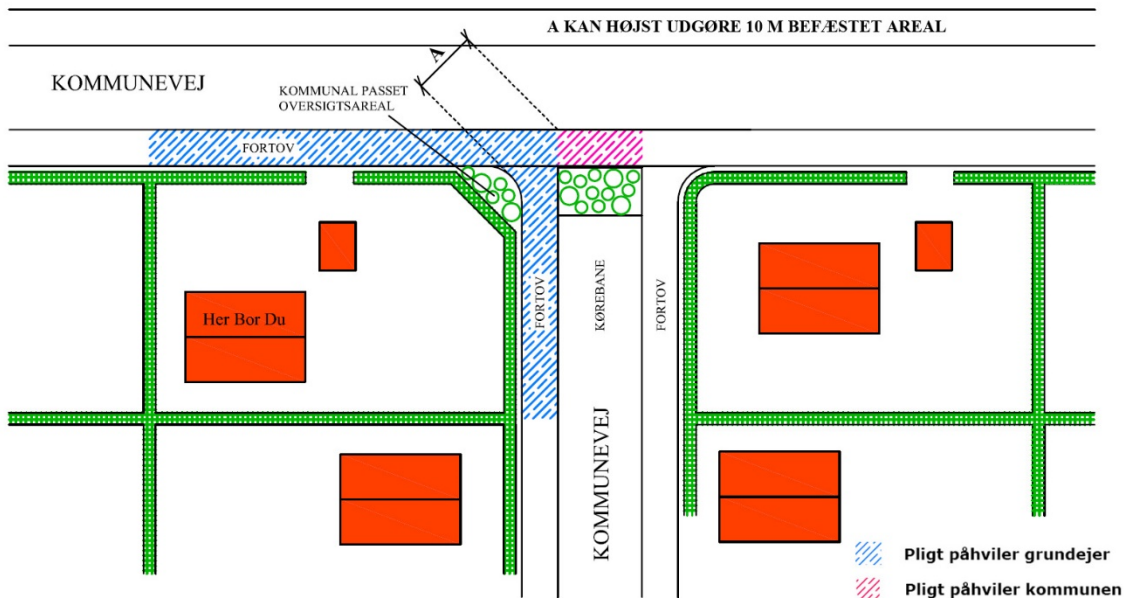


Figur 3, Hjørnegrund med adgang til kommunevej samt grænser til privat fællesvej hhv. –sti. Pligten kan i dette tilfælde pålægges grundejeren for det kommunale fortov. Tilsvarende kan pligten pålægges for den private fællesvej hhv. –sti for den del af vejen/stien, der ligger nærmest ejendommen, jf. afsnit 4.

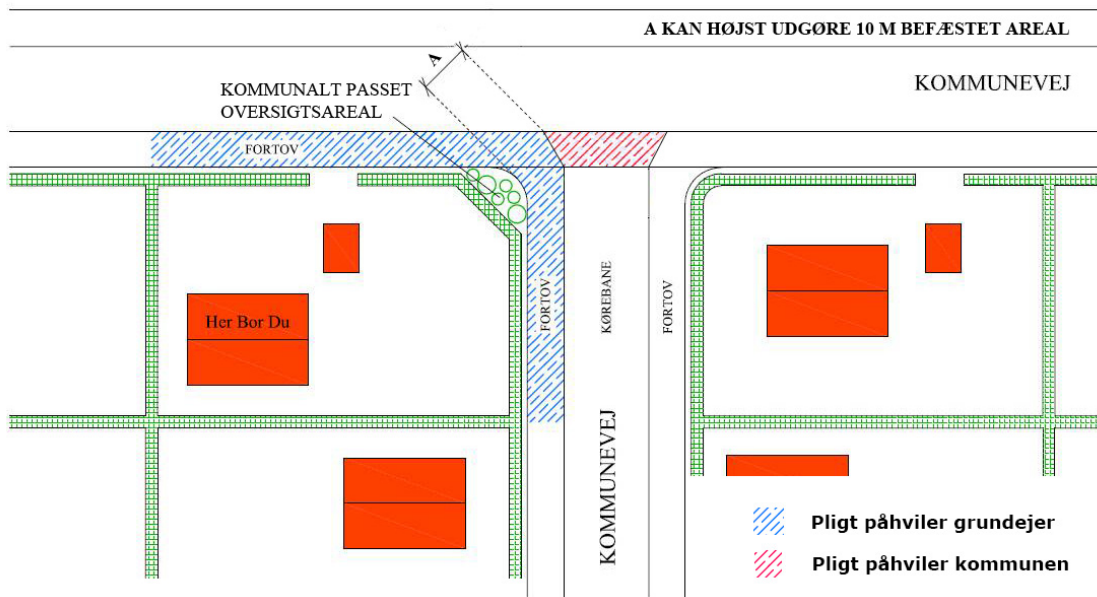


Figur 4, Hjørnegrund som figur 3. Her kan pligten dog ikke pålægges grundejeren for den del af det offentlige fortov, som ikke er beliggende nærmest ejendommen.



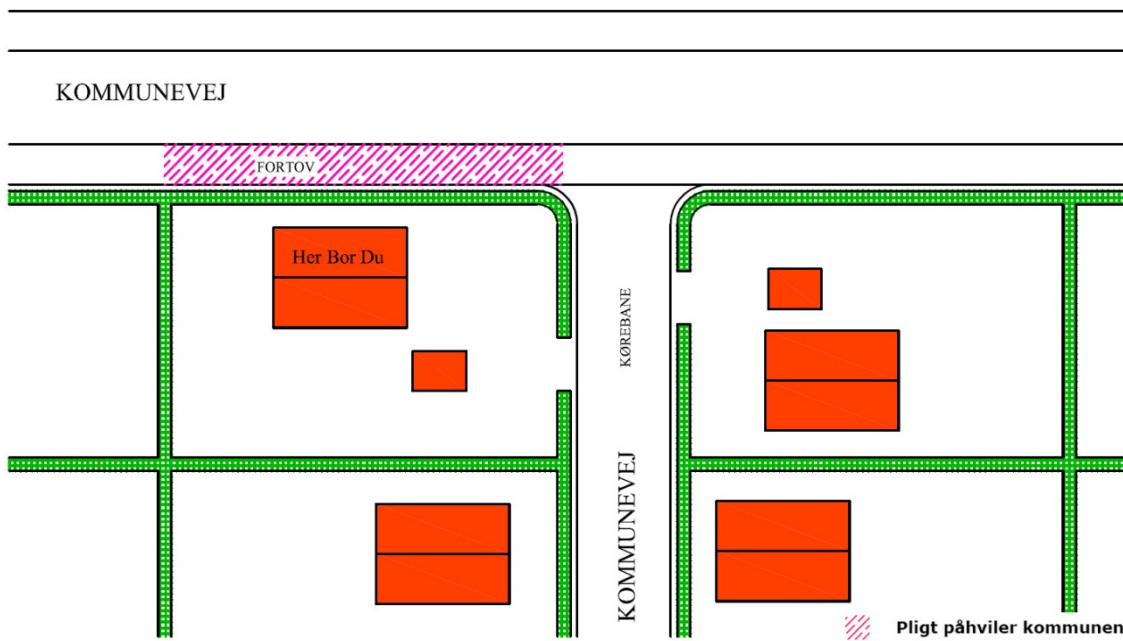


Figur 5, Hjørnegrund med grænser til 2 kommuneveje, hvor sidevejen er lukket f.eks. med beplantning eller skilt. Fortovet går forbi lukningen, og pligten for fortovet forbi denne kan ikke pålægges grundejeren.



Figur 6, Pligten for ejeren af en hjørnegrund der grænser til 2 kommuneveje, hvor vejtilslutningen er udført med afvigende belægning i forlængelse af den ene vejs fortov – eller som gennemgående fortov langs denne. Pligten for selve vejtilslutningen påhviler kommunen.





Figur 9, Da grundejerens adgang er til en kommunevej uden fortov, kan pligten for fortovet på vejen uden adgang ikke pålægges grundejeren, da dette ikke ligger i ubrudt forlængelse af en adgang.

## BILAG D. DEFINITIONER

### **Byer og bymæssige områder**

Defineres i [Lov om offentlige veje](#), § 3, som:

”Københavns Kommune og de områder, der efter lov om planlægning er byzone eller sommerhusområde, samt nærmere afgrænsede områder i landzone, som kommunalbestyrelsen har besluttet at administrere efter byreglerne, jf. §§ 25-86 i lov om private fællesveje.”

Anvendes bl.a. til definition af områder, inden for hvilke man kan pålægge grundejere at snerydde, glatførebekæmpe og renholde offentlig fortov og sti ud for ejendommen, jf. [Lov om offentlige veje](#), § 64.

### **Byreglerne**

Regler der finder anvendelse i områder der er byzone og i sommerhusområder, jf. lov om planlægning. Kan jf. ovenstående - efter beslutning i kommunalbestyrelsen - også finde anvendelse i afgrænsede områder i landzonen. Byreglerne fremgår af afsnit III i [Lov om private fællesveje](#).

### **Byzone**

Hele landet er opdelt i byzone, sommerhusområder og landzoner. Yderligere definition fremgår af [Lov om planlægning](#), § 34.

### **Cykelsti**

Sti langs vej eller i egen tracé beregnet for cykeltrafik, og normalt ”lille knallert”, og adskilt fra eventuel kørebane og fortov ved rabat eller kantsten.

### **Fortov**

Del af en vej bestemt for fodgængere og adskilt fra kørebane og eventuel cykelsti.

### **"Fortov og sti"**

I forhold til [Lov om offentlige veje](#), kapitel 8, Snerydning, glatførebekæmpelse og renholdelse, Grundejernes forpligtelser (§ 64) sidestilles færdselsarealer, der primært er bestemt for gående færdsel, med "fortov og sti".

### **Færdselsareal**

Areal i færdigvejsoverfladen bestemt for færdsel. Består typisk af kørebane, cykelsti samt fortov og sti.

### **Glatførebekæmpelse**

Udspredning af glatførebekæmpelsesmidler, enten som forebyggelse af glat føre (præventiv saltning, se denne), eller for at forbedre friktionen på færdselsarealer, der er blevet glatte (fx grusning).

### **Gågade**

Færdselsareal forbeholdt fodgængere. Kørende trafik kan være tilladt på nærmere bestemte betingelser.

### **Kommunen**

I denne forbindelse anvendes kommunen som fælles betegnelse kommunalbestyrelsen som

vejmyndighed.

#### **Kommunevej**

Offentlig vej(e) for hvilken kommunalbestyrelsen er vejmyndighed.

#### **Kørebane**

Den del af vejen, der er bestemt for kørende, herunder dog ikke cykelsti og cykelbane.

#### **Landzone**

Hele landet er opdelt i byzone, sommerhusområder og landzoner. Yderligere definition fremgår af [Lov om planlægning](#), § 34.

#### **Offentlige stier**

Defineres i henhold til [lov om offentlige veje](#) som:

"Færdselsarealer, der administreres af stat eller kommune efter denne lov med de tilføjelser, som de særlige forhold for stier tilsiger. En offentlig sti er fortrinsvis forbeholdt gående, cyklende og ridende færdsel og udgør ikke en del af en offentlig vej."

#### **Offentlige veje**

Defineres i henhold til [lov om offentlige veje](#) som:

"Veje, gader, broer og pladser, der er åbne for almindelig færdsel, og som administreres af stat eller kommune efter denne lov. De offentlige veje inddeles i statsveje og kommuneveje."

Adskiller sig fra færdselslovens definition.

#### **Privat fællesvej**

Vej, gade, bro eller plads, der ikke er en offentlig vej, og som fungerer som færdselsareal for anden ejendom end den ejendom, som færdselsarealet ligger på, når ejendommene ikke har samme ejer.

#### **Privat vej**

Vej, gade, bro eller plads der ikke opfylder betingelserne for at være offentlig vej eller privat fællesvej.

#### **Præventiv saltning**

Udspredning af tømiddel (typisk vejsalt) for at forebygge at glat føre opstår.

#### **Servicemål og metoder**

Angiver målet for det tilstræbte serviceniveau, samt metoder for opfyldelse, der knytter sig til de enkelte vintervej- hhv. stiklasser, jf. bilag A og B.

#### **Sommerhusområde**

Hele landet er opdelt i byzone, sommerhusområder og landzoner. Yderligere definition fremgår af [Lov om planlægning](#), § 34.

#### **Sti**

Færdselsareal, som fortrinsvis er forbeholdt gående, cyklende eller ridende færdsel, jf. dog "Fortov og sti" (se ovenfor).

#### **Vej**

Særligt udformede offentlige eller private strækninger med jævn og normalt befæstet overflade til at gå eller køre på.

**Vejmyndighed**

Begreb for den administrative myndighed for vejene. Kommunalbestyrelsen er vejmyndighed for kommunevejene, Transport- og bygningsministeren er vejmyndighed for statsvejene, hvor administrationen er henlagt til Vejdirektoratet.

Begrebet kan ligeledes anvendes om kommunalbestyrelsen som forvaltningsmyndighed for private fællesveje og stier.

**Vintervej- hhv. stiklasser**

Begrebet anvendes her ved opdeling af vejnettet i forskellige klasser, for angivelse af hvilket "servicemål og metoder" (se denne) for snerydning og glatførebekæmpelse, der knytter sig til de enkelte veje (se endvidere bilag A og B).