






Signatur


 Undersøgelsesområde


Nuværende afvanding


 [$< 0.0\text{m}$] Frit Vandspejl


 [$0.0\text{ m} - 0.25\text{ m}$] Sump

 [$0.25\text{ m} - 0.5\text{ m}$] Våd Eng

 [$0.5\text{ m} - 0.75\text{ m}$] Fugtig Eng

 [$0.75\text{ m} - 1.0\text{ m}$] Tør Eng

 [$1.0\text{ m} - 1.25\text{ m}$] Tør Mark

 [$> 1.25\text{ m}$] Upåvirket

Bilag 14

Projekt: Biskoptorp vådområde
Klient: Nyborg Kommune
Projektnr.: 1191473
Udarbejdet af: SRR
Dato: 12-12-2019
Godkendt af: EAK

