






Signatur

-  Undersøgelsesområde
-  Projektområde
-  Sø

Nuværende afvanding

-  [$< 0.0\text{m}$] Frit Vandspejl
-  [$0.0\text{ m} - 0.25\text{ m}$] Sump
-  [$0.25\text{ m} - 0.5\text{ m}$] Våd Eng
-  [$0.5\text{ m} - 0.75\text{ m}$] Fugtig Eng
-  [$0.75\text{ m} - 1.0\text{ m}$] Tør Eng
-  [$1.0\text{ m} - 1.25\text{ m}$] Tør Mark
-  [$> 1.25\text{ m}$] Upåvirket

Bilag 12

Projekt: Biskoptorp vådområde
 Klient: Nyborg Kommune
 Projektnr.: 1191473
 Udarbejdet af: SRR
 Dato: 29-11-2019
 Godkendt af: EAK

